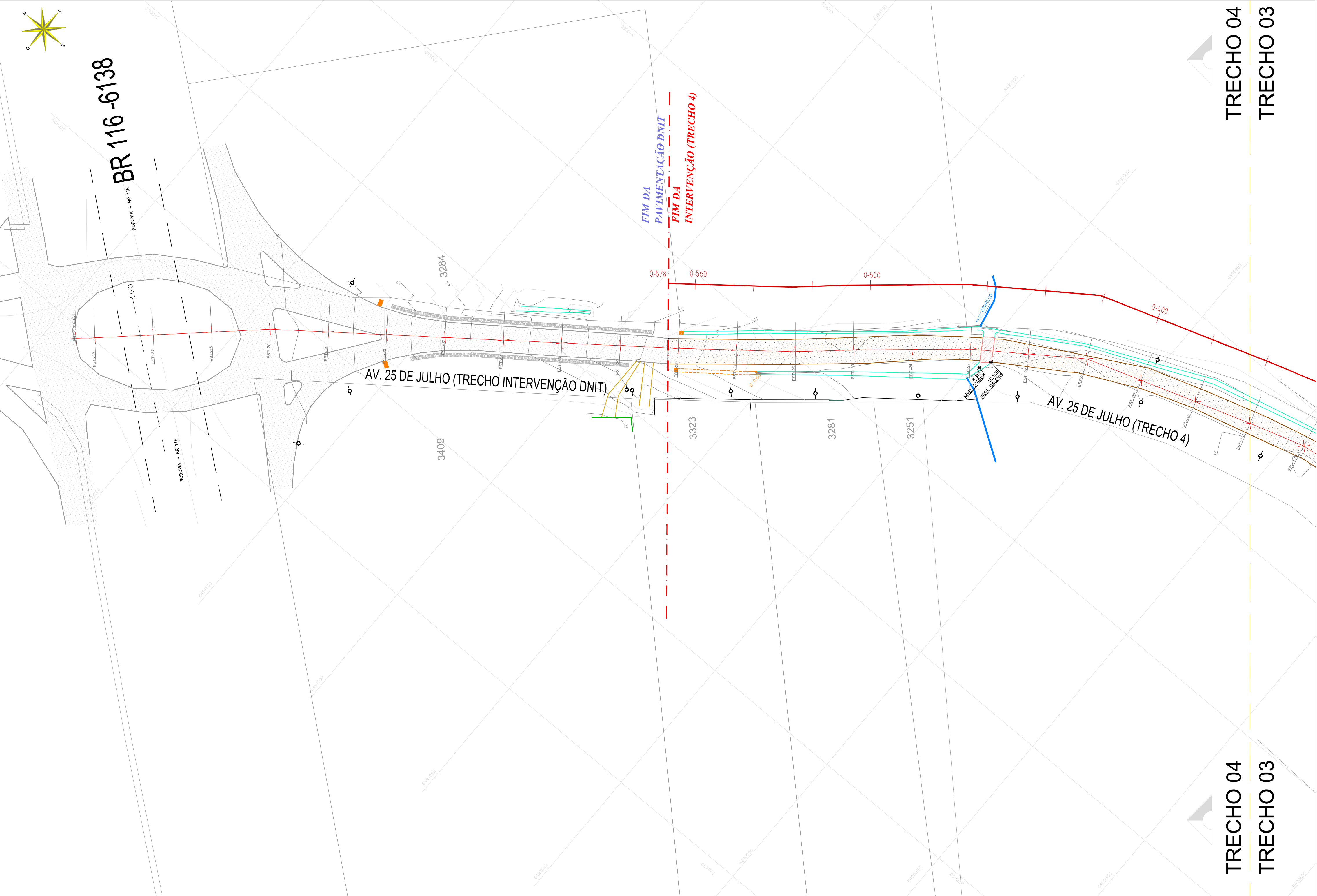
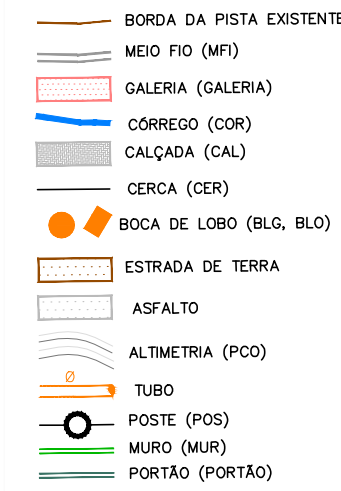


LEVANTAMENTO PLANIALTIMÉTRICO - TRECHO 04

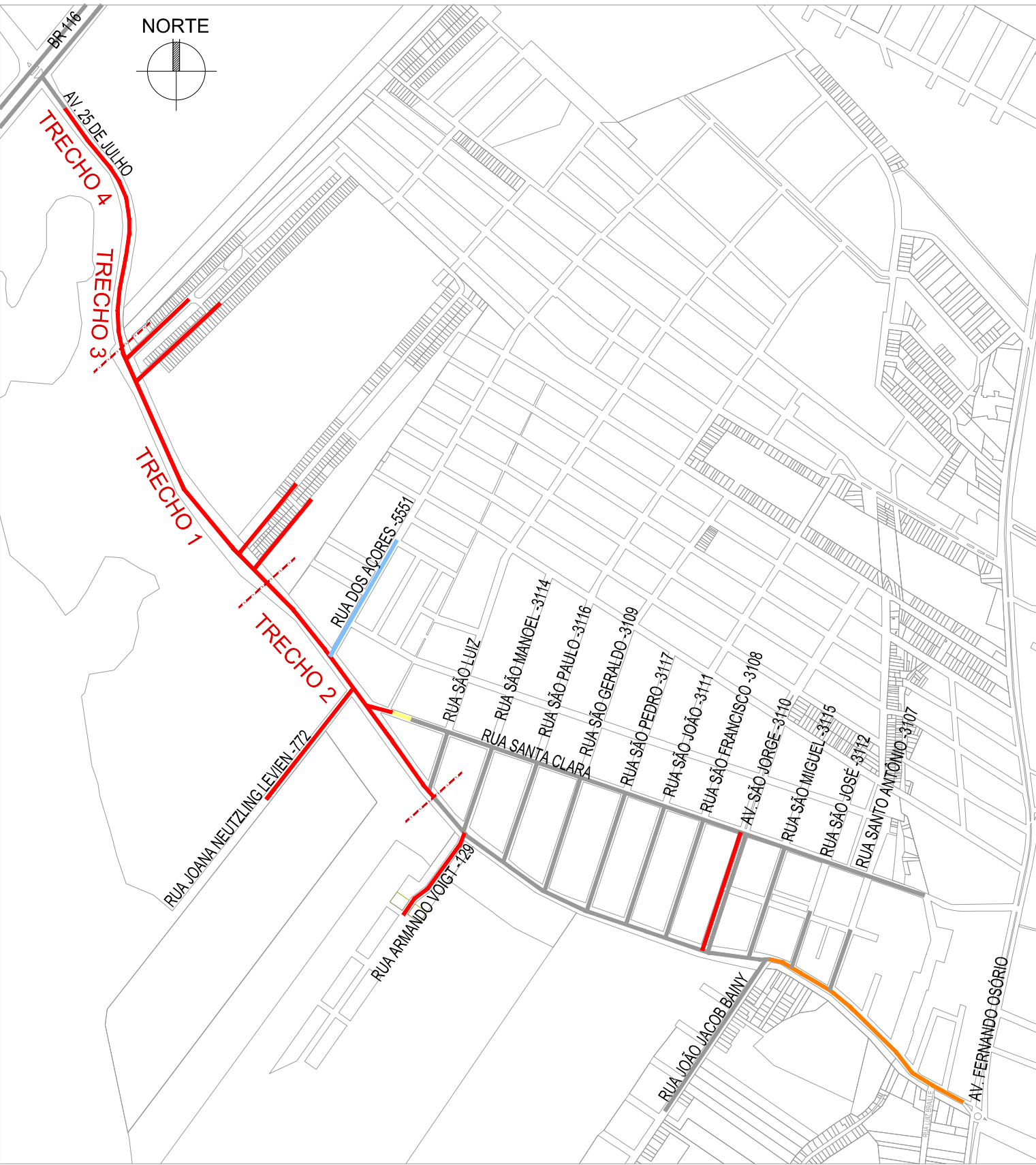


02 PLANTA BAIXA - PLANIALTIMÉTRICO - TRECHO 04  
ESCALA 1:750

CONVENÇÕES



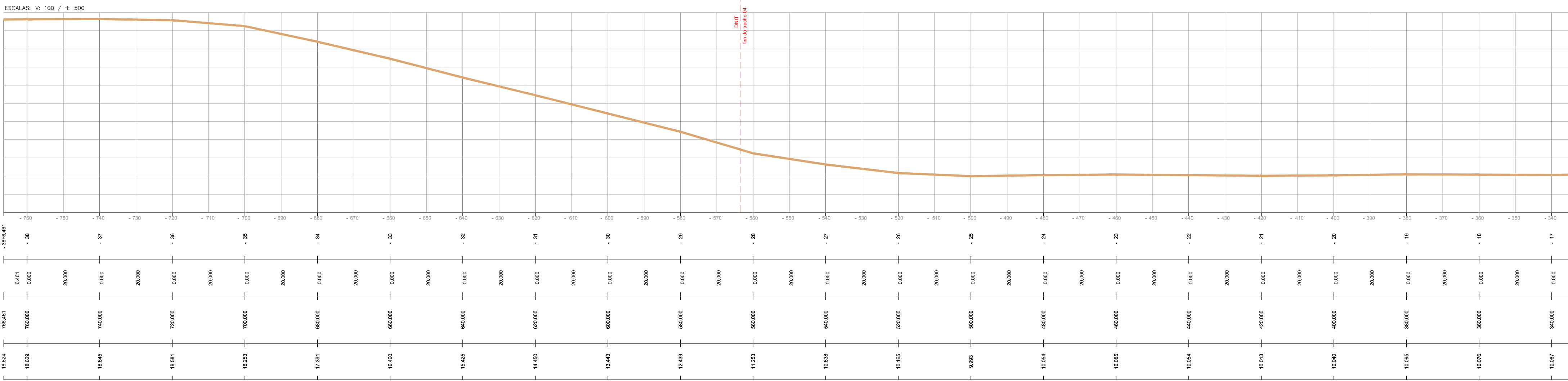
NOTAS TÉCNICAS:  
SISTEMA DE PROJEÇÃO UNIVERSAL  
TRANSVERSA DE MERCATOR - U.T.M.  
MERIDIANO CENTRAL - 51° W. 50'.  
DATUM HORIZONTAL - SIRGAS 2000



01 Planta de Situação  
ESCALA 1:12000

LEGENDA

- CBUQ
- Pedra irregular
- Saibro
- Bloco de concreto
- Paralelepípedo



03 PERFIL LONGITUDINAL - GREIDE NATURAL - EXISTENTE  
ESCALA 1:750



UNIDADE DE GERENCIAMENTO DE PROJETOS

PAC 2 - PAVIMENTAÇÃO DE VIAS ESTRUTURANTES		Data
AV. 25 DE JULHO (COMPL. TRECHO 4) - LEV. PLANIALTIMÉTRICO		SET. /2015
EQUIPE TÉCNICA DA UGP		Escala
Arq. Elise Lopes Dutra - CAU A46844-4 - RRT: 3997626		1 / 750
Eng. Civil Mirela Silveira de Faria - Crea RS 146401 - ART: 8222444		Prancha
Eng. Civil Eduardo Ferreira Schuler - Crea RS 159759 - ART: 8222315		01/15
Eng. Civil Vinicius Ferreira - Crea RS 150330 - ART: 8217883		